




Aus Richtung Berlin oder Leipzig kommend (Dreieck Potsdam, A10)

Route 1:

Autobahn A 2, dann durch Brandenburg an der Havel

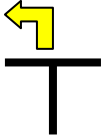
(kürzeste Strecke, aber oft zeitaufwändiger als Route 2, da durch Brandenburg/Havel)


- Von der A10 kommend die A 2 Richtung Hannover, Ausfahrt Brandenburg nehmen
- Von der Autobahn kommend nach Brandenburg fahren (Achtung: Radarmessungen !)
- Nach dem Ortsschild der Beschilderung „Bundesstraße 1“ folgen und Brandenburg durchqueren
- Auf der B1 aus Brandenburg heraus fahren Richtung Plaue/ Genthin
- Weiterhin der Hauptstraße folgen (ca. 10 km) Richtung Genthin, bis die Straße bei Plaue über eine Brücke führt
- Nach der Brücke auf die Beschilderung achten und an der zweiten Ampel links abbiegen Richtung Kirchmöser
- Nun immer gerade aus auf die Kreuzung in Plaue zu und am Kreisverkehr geradeaus über die Kreuzung fahren
- Die Straße führt nun auf eine Brücke zu; über die Brücke fahren: Ortsschild Kirchmöser
- Direkt am Ortseingang steht ein Obelisk mit „Mini-Kreisverkehr“
- Hier an der ersten Möglichkeit scharf rechts (d.h. rechts und sofort wieder rechts) abbiegen in die Brandenburger Allee. Nun immer geradeaus fahren bis es nicht mehr weiter geht.
- Am Ende der Straße links abbiegen:  Dies ist bereits die Seestraße
- Haus Nr. 5 auf der rechten Seite, Herzlich Willkommen 😊

Aus Richtung Berlin oder Leipzig kommend (Dreieck Potsdam, A10)

Route 2 (Route ist nicht im Navi hinterlegt):

Über Felder, Wiesen und Wälder (etwas weiter, aber schneller und schöner)

- Von der A10 kommend die A 2 Richtung Hannover, Ausfahrt Wollin nehmen
- Von der Autobahn kommend links abbiegen (Richtung Wenzlow)
- An der  - Kreuzung wieder links abbiegen
- Nun der Beschilderung Richtung „Wenzlow“ folgen: Achtung, es geht rechts und dann sofort wieder links
- Durch den Ort durchfahren und Beschilderung Richtung „Mahlenzien“ folgen, nach Mahlenzien fahren durch die schöne Landschaft
- Durch Mahlenzien durchfahren und am Ortsende Achtung: NICHT der Vorfahrtstraße (scharfe Linkskurve) Richtung Rogäsen folgen sondern GERADEAUS weiterfahren.
Auf dem Ortsausgangs-Schild steht nun bereits „Kirchmöser – 5 km“
- Nun immer geradeaus durch den Wald durchfahren, (die Straße nach Brandenburg, die rechts weggeht, ignorieren) und mehrere Kilometer auf der schmalen Waldstraße bleiben.
- Ca 100 m nach dem Ortsschild „Kirchmöser“ Achtung: Man muß jetzt gleich rechts abbiegen und über eine kleine Eisenbahnbrücke fahren.
- Nach der Brücke halb links halten und auf der Kopfsteinpflasterstraße entlang holpern bis auf der Ecke links ein Gasthaus kommt. Davor geht es links in die Bahnhofstraße hinein.
- Die Bahnhofstraße entlang fahren am Bahnhof vorbei und dann – (anstatt der Holperstraße, die nach rechts abbiegt, zu folgen) – geradeaus weiter an den Schienen entlang fahren.

- Am Ende der Straße rechts auf die Hauptstraße einbiegen und dem Straßenverlauf folgen.
- Kirchmöser's einzige Ampelkreuzung geradeaus überqueren und die Allee zwischen den roten Backsteingebäuden hindurch
- Die Allee mündet in einen „Mini-Kreisverkehr“
- Hier die dritte Ausfahrt nehmen (also nicht geradeaus über die Brücke, sondern die Ausfahrt danach) scharf rechts (d.h. rechts und sofort wieder rechts) abbiegen in die Brandenburger Allee. Nun immer geradeaus fahren bis es nicht mehr weiter geht.
- Am Ende der Straße links abbiegen: Dies ist bereits die Seestraße 
- Haus Nr. 5 auf der rechten Seite
- Herzlich Willkommen 😊



Aus [Richtung Leipzig/ A 9](#) kommend können Sie auch den kürzeren Weg durch den Naturpark Fläming wählen, indem Sie die Autobahn bereits an der Abfahrt Köselitz verlassen und die B 107 über Wiesenburg nehmen.

Sie verlassen dann die B107 in Görzke wieder (rechts abbiegen) und folgen der Beschilderung Richtung „A 2“. In Wollin gelangen Sie zur A 2, die Sie überqueren. Desweiteren folgen Sie unserer Wegbeschreibung „Route 2“. (s.o.)

Aus Hannover/ Magdeburg kommend

Folgen Sie entweder der Wegbeschreibung „Route 2“ (Abfahrt Wollin) oder aber Sie nehmen von der Autobahn A2 bereits die Abfahrt Ziesar

- A 2 Richtung Hannover, Ausfahrt Ziesar nehmen.
- Geradeaus durch Ziesar hindurch fahren; der Hauptstraße folgen.
- Am Ortsende ca 100 m nach dem Ortsschild links abbiegen Richtung Rogäsen.
- Durch Bücknitz und Rogäsen hindurch der Straße folgen bis nach Wusterwitz.
- In Wusterwitz im Ortskern sieht man links die Kirche. Kurz danach rechts abbiegen. (Hier ist ein kleiner Platz mit Bänken und ein Getränkemarkt.)
- Die Straße führt nach ca 2 km über einen Bahnübergang. An der T-Kreuzung kurz danach rechts abbiegen.
- Nun immer geradeaus nach Kirchmöser hinein. Kurz nach dem Ortsschild Kirchmöser und der Brücke kommt ein kleiner Kreisverkehr.
- Den Kreisverkehr einmal umrunden und die letzte Ausfahrt nehmen. (Als würde man nach der Brücke links abbiegen)
- Nun immer geradeaus fahren bis man zur Linken eine Reihe alter Garagen sieht und die Straße sich kurz darauf gabelt.
- Linker Hand beginnt die Seestraße.
- Haus Nr. 5 auf der linken Seite

Herzlich Willkommen ☺



Aus Hamburg kommend sind folgende Strecken möglich:

- 1.) A 24 und A 10 bis Dreieck Werder, dann die A 2 Richtung Hannover Abfahrt Brandenburg/ Havel oder Wollin
- 2.) A 7, A 2 Richtung Berlin und dann Ausfahrt Ziesar oder Wollin.
- 3.) A24 Abfahrt Meyenburg und über Pritzwalk durch die schöne Landschaft